

Jednostka projektowa:

## **ZAKŁAD PROJEKTOWO – USŁUGOWY „ZNAK”**

**Wawrzak Spółka Jawna**

26-700 Zwolen, ul. Słowackiego 47A  
tel./fax. (048) 676-24-60, tel. kom. 601 288 790  
e-mail: [znak@ppp.pl](mailto:znak@ppp.pl)

Przedmiot inwestycji:

## **PROJEKT CZASOWEJ ORGANIZACJI RUCHU**

Przedmiot inwestycji:

***Przebudowy zjazdu publicznego z drogi powiatowej nr 4514W Droga przez  
Sydół gmina Zwolen, zjazd na działkę Szkoły Podstawowej***

Branża:

INŻYNIERIA RUCHU

**INWESTOR**

Gmina Zwolen  
26-700 Zwolen  
ul Plac Kochanowskiego 1  
woj. mazowieckie

**EGZ. 2**

**Opracował:**

Stanisław Wawrzak

Wa-167/02  
MAZ/BO/5697/01

**PROJEKTANT**  
*Stanisław Wawrzak*  
Uprawnienia Bud. w zakresie dróg  
Nr Wa-167/02-MAZ/BO/5697/01

**Maj 2022r.**

Załącznik do decyzji/pisma  
nr RD. 420.45.2022  
z dnia 19.05.2022r.

**ZAKŁAD PROJEKTOWO – USŁUGOWY „ZNAK”**

**Wawrzak Spółka Jawna**

26-700 Zwolen, ul. Słowackiego 47 A; tel./fax. 048 676-24-60, 0 601- 28 –87- 90  
e-mail: [znak@ppp.pl](mailto:znak@ppp.pl)

## **ZAWARTOŚĆ OPRACOWANIA**

- 1 Opis techniczny
- 2 Orientacja
- 3 Schemat czasowej organizacji ruchu skala 1 : 500
- 4 Wykaz znaków

## OPIS TECHNICZNY

**projektu czasowej organizacji ruchu *Przebudowy zjazdu publicznego z drogi powiatowej 4517W Droga przez Sydół gmina Zwolen* na działkę *Szkoły Podstawowej w Sydole***

### PODSTAWA OPRACOWANIA

1. Zlecenie Inwestora
2. Obwieszczenie Ministra Infrastruktury z 9 września 2019 r. w sprawie ogłoszenia jednolitego tekstu rozporządzenia Ministra Infrastruktury w sprawie szczegółowych warunków technicznych dla znaków i sygnałów drogowych oraz urządzeń bezpieczeństwa ruchu drogowego i warunków ich umieszczenia na drogach ( Dz. U. 2019 z dnia 26.11.2019 r. poz. 2311
3. Rozporządzenie Ministra Infrastruktury i Rozwoju w sprawie oznakowania miejsc postojowych dla osób niepełnosprawnych z 23 lipca 2015 ( Dz.U z 2003 nr 220 poz 2181 wraz z załącznikami nr 1 i nr 2

### 4. ZAKRES OPRACOWANIA

Niniejsze opracowanie obejmuje oznakowanie robót, przebudowy *zjazdu publicznego z drogi powiatowej 4517W Droga przez Sydół gmina Zwolen* na działkę *Szkoły Podstawowej w Sydole*

### ORGANIZACJA RUCHU

Po uzyskaniu prawomocnej decyzji lokalizacyjnej i uzgodnieniami dokumentacji technicznej w Powiatowy Zarządzie Dróg w Zwoleniu inwestor zamierza wykonać przebudowę nawierzchni zjazdu publicznego polegającą na wykonaniu nawierzchni bitumicznej zgodnie z wytycznymi uzyskanymi z Powiatowego Zarządu Dróg w Zwoleniu.

**Zjazd powyższy zlokalizowany jest w terenie zabudowanym terenu oznakowany znakami D-41 miejscowości Sydół**

Charakterystyka drogi powiatowej Nr 4517W obrębie prowadzonych robót :

- jezdnia dwukierunkowa jedno jezdniowa o szerokości nawierzchni 5,3 m
- pobocza gruntowe szerokości 1.25 m
- obustronne rowy przydrożne
- oznakowanie pionowe



Obecnie działka posiada zjazd publiczny o nawierzchni utwardzonej materiałem kamiennym. Zamierzeniem inwestora jest zmiana nawierzchni na bitumiczną zgodnie z uzgodnionym projektem konstrukcyjnym i sytuacyjnym.

**Wykonanie zjazdu projektuje się wykonać w jednym etapie.**

Roboty wykonywane będą od strony działki inwestora, dlatego też zminimalizowano zajęcie nawierzchni drogi do wymaganych warunkami BHP tj. szerokości 1,0 m

**Projektowane oznakowanie**

**Strona lewa**

Oznakowanie rozpocząć od ustawienia znaków A-12b i A-14, następnie znak B-25 wraz ze znakiem B-33/30/ oraz znak B – 27 w odległości 18 m od tablicy kierunkowej U – 3d

**Strona prawa**

Ustawić znaki A-12b i A – 14 , następnie znaki o symbolu B – 25 wraz ze znakiem B-33/30/ Następnie ustawić w km 17 + 070 tablice kierunkową U—3d zaporę drogową U-20 a wzdłuż wykonywanych robót w odległości 1,0 m od krawędzi nawierzchni. wzdłuż zajętego pasa jezdni tablicę kierującą U 21a i U-21b oraz ustawić znak o symbolu B – 27 w odległości 22 m od zapory drogowej

Użyte do oznakowania robót znaki drogowe , muszą być z grupy znaków dużych.

Wykonane muszą być z folii odblaskowej II generacji .

Po zakończeniu robót wykonawca zobowiązany jest do uporządkowania terenu i przekazania protokółarnie zarządcy drogi .

W trakcie prowadzonych robót oraz po ich zakończeniu warunki widoczności na drodze nie ulegną pogorszeniu.

Lokalizację wykonania zjazdu oraz organizację ruchu podczas wykonania robót przedstawiono na planie tymczasowej organizacji ruchu załączniki nr 1 w skali 1:500

**Planowany termin wykonania robót do 30.10.2022r.**

Dokładny termin uzależniony jest od warunków atmosferycznych, i zostanie określony we wniosku o zajęciu pasa drogowego złożonego do zarządcy drogi tj. PZD w Zwoleniu.,

Przed przystąpieniem do wykonania robót inwestor zobowiązany jest do powiadomienia Komendę Powiatowa Policji w Zwoleniu o dokładnym terminie wykonywania robót.

### III Uwagi dla wykonawcy robót

Oznakowanie prowadzonych robót musi być wykonane zgodnie z Rozporządzeniem Ministra Infrastruktury z 3 lipca 2003r. ( Dz. U. 2019 z dnia 26.11.2019 r. poz. 2311

Znaki pionowe należy umieścić w odległości min. 0.50 m od krawędzi nawierzchni, na wysokości min 2,20 m od poziomu chodnika lub pasa zieleni . Tablice U-3d i U – 20a ustawić tak , aby jej dolna krawędź znajdowała się na wysokości 0,90 m. od poziomu jezdni.

Oznakowanie robót należy rozpocząć od ustawienia znaków pionowych i zakończyć ustawieniem zapór drogowych . W trakcie robót należy kontrolować stan techniczny i kompletność oznakowania.

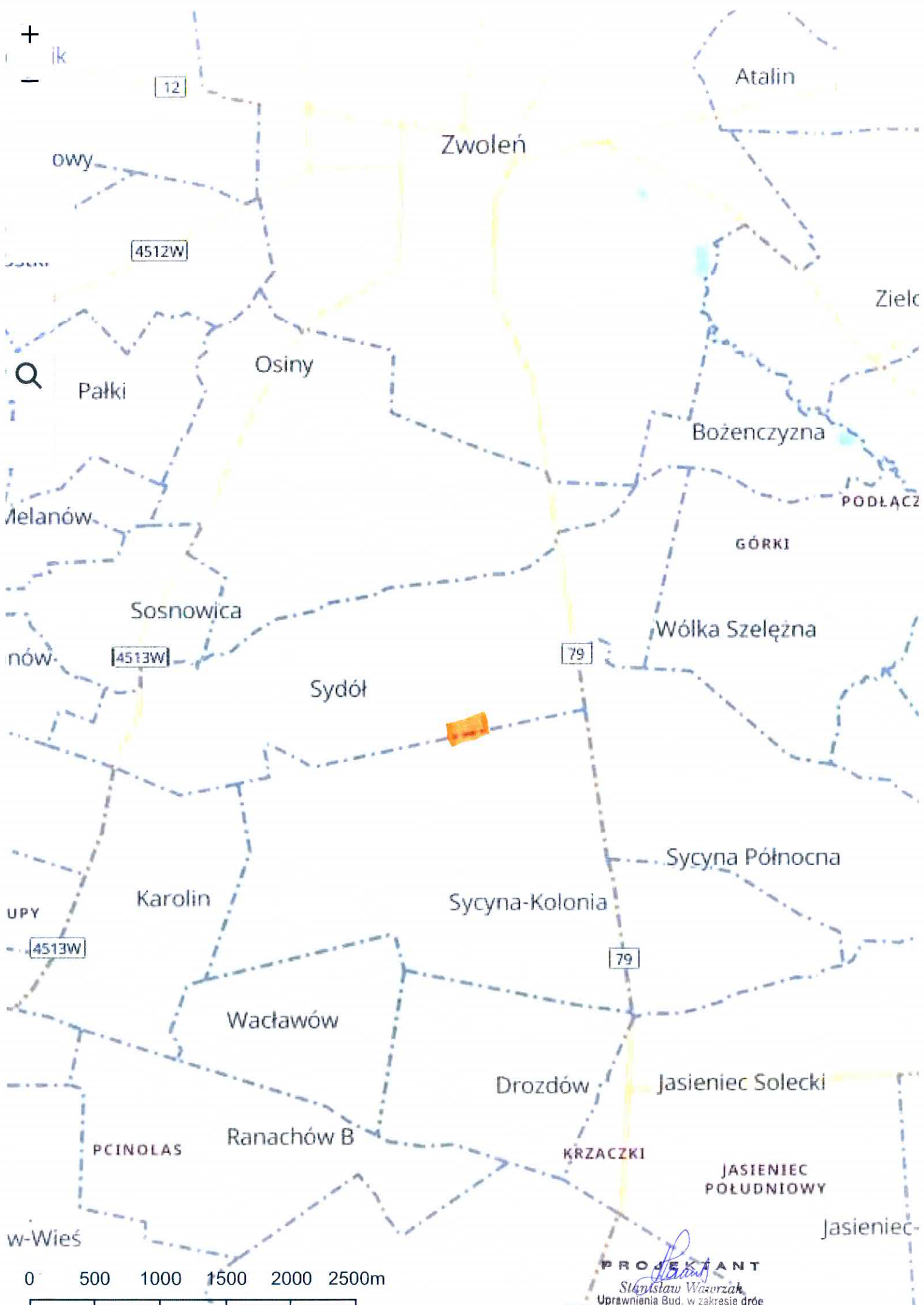
Wszelkie braki bądź usterki należy niezwłocznie usunąć .

Po wykonaniu robót oznakowanie i zabezpieczenie robót należy usunąć.

W przypadku zmiany warunków wyjściowych , projekt powyższy należy zweryfikować.

. Osoby wykonujące prace drogowe w pasie drogowym powinny być ubrane w odzież ostrzegawczą w kolorze pomarańczowym i wyposażone w elementy odblaskowe o barwie żółtej lub pomarańczowej ułatwiające spostrzeganie przez kierujących.

Sporządził: .....



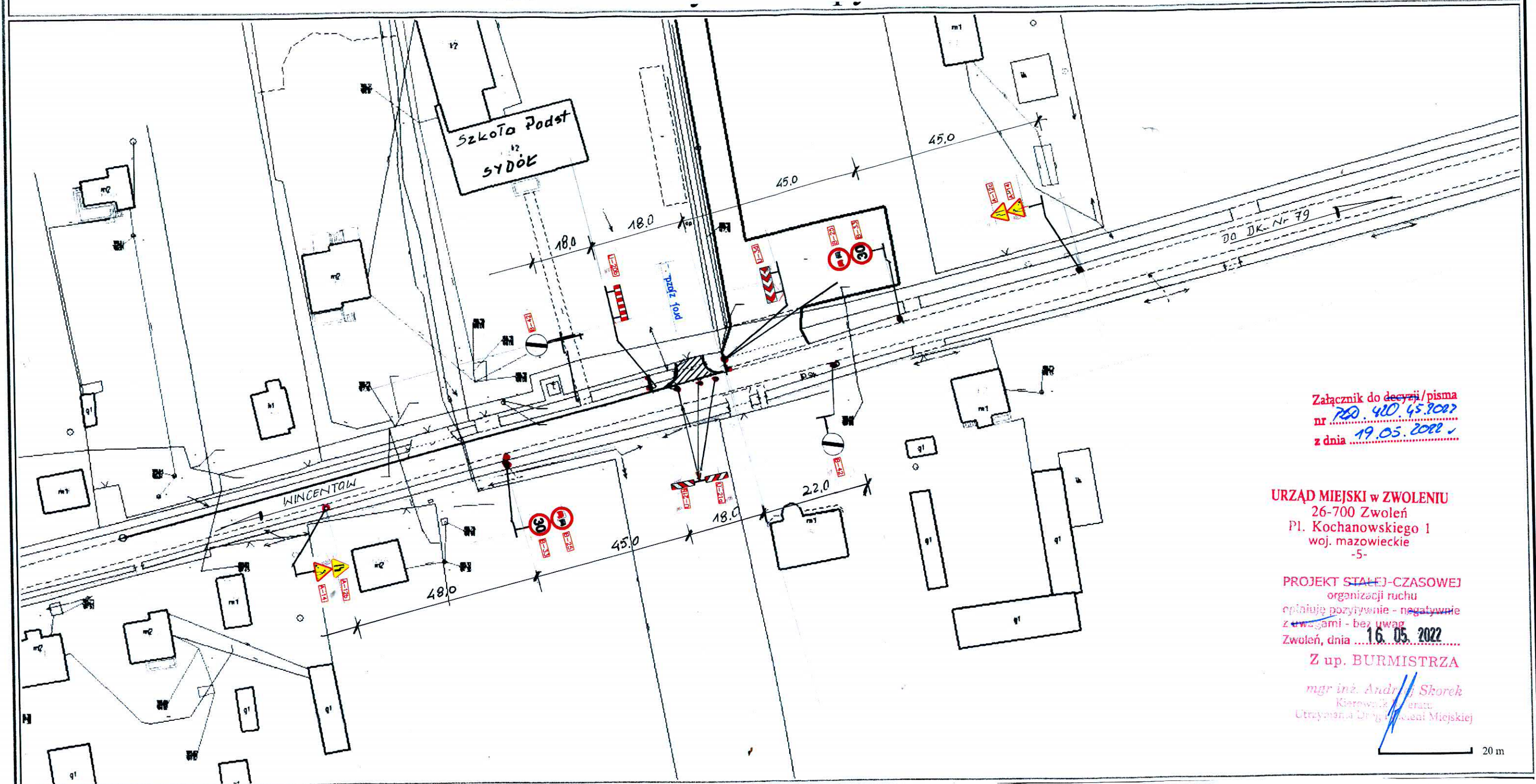
0 500 1000 1500 2000 2500m

PROJEKTANT  
Stanisław Wozniak  
Uprawnienia Bud. w zakresie dróg  
M. W. 187/00 117/00 156/00 102



# PROJEKT CZASOWEJ ORGANIZACJI RUCHU

## WYKONANIE NAWIERZCHNI BITUMICZNEJ ZJAZDU



Załącznik do decyzji/pisma  
nr 780.410.45.9027  
z dnia 19.05.2022

URZĄD MIEJSKI w ZWOLENIU  
26-700 Zwolen  
Pl. Kochanowskiego 1  
woj. mazowieckie  
-5-

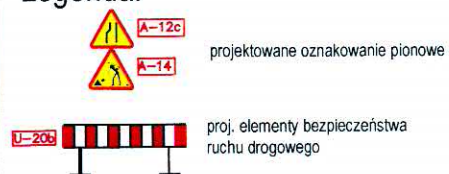
PROJEKT STAŁEJ-CZASOWEJ  
organizacji ruchu  
opiniuje pozytywnie - negatywnie  
z uwagami - bez uwag  
Zwolen, dnia 16.05.2022

Z up. BURMISTRZA

mgr inż. Andrzej Skorek  
Kierownik Biura  
Utrzymywania Drog Miejskiej

20 m

### Legenda:



ZAKŁAD PROJEKTOWO-USŁUGOWY „ZNAK” Wawrzak Sp. J. 26-700  
Zwolen ul. Słowackiego 47a tel 486762460

Projekt	CZASOWEJ ORGANIZACJI RUCHU WYKONANIA NAWIERZCHNI BITUMICZNEJ ZJAZDU DO SZKOŁY PODSTAWOWEJ W SYDOLE	
Zleceniodawca	GMINA ZWOLEŃ ul. Kochanowskiego 1 26 - 700 Zwolen	EGZ>
Projektant	Stanisław Wawrzak upr nr Wa-167/02	



NAZWA INWESTYCJI

**Projekt czasowej organizacji ruchu przebudowy zjazdu publicznego w m. Sydół drogi powiatowej Nr 4514W Droga przez Sydół gmina Zwolen**

Tablice znaków typu średnie

Lp	SYMBOL ZNAKU	SKRÓCONY OPIS ZNAKU	Ilość sztuk
1	A - 12a	Zwężenie drogi lewostronne	1
2	A - 12b	Zwężenie drogi prawostronne	1
3	A - 14	Roboty drogowe	2
4	B - 25	Zakaz wyprzedzania	2
5	B - 33/30/	Zakaz wyprzedzania	2
6	B - 42	Koniec zakazu wyprzedzania	2
7	U - 3d	Tablica kierunkowa	1
8	U - 20b	Zapora drogowa	1
	U - 21a	Tablica kierująca	3
	U - 21 b	Tablca kierująca	3

PROJEKTANT

*Stanisław Wójcik*  
 Stanisław Wójcik  
 Uprawnienia Bud. w zakresie dróg  
 Nr Wa-167/02-442/2015/5697/01